



VV-besluit

Registratienummer:
21.009935

De verenigde vergadering van het hoogheemraadschap van Rijnland,

gelezen het voorstel van dijkgraaf en hoogheemraden van 26 oktober 2021, kenmerk 21.049790, peilbesluit Rodenburger- en Cronsteinschepolder Oost

en gelet op artikel 5.2 van de Waterwet, artikel 6.39 van de Omgevingsverordening Zuid-Holland en de afdeling 3:4 van de Algemene wet bestuursrecht,

besluit:

1. Het peil van de waterstand in de Rodenburger- en Cronsteinschepolder Oost overeenkomstig de bij dit besluit behorende kaart vast te stellen op:

Peilvak	Dynamisch peil	Ondergrens
RL-015	Bovengrens NAP -1,15 m	NAP -1,25 m

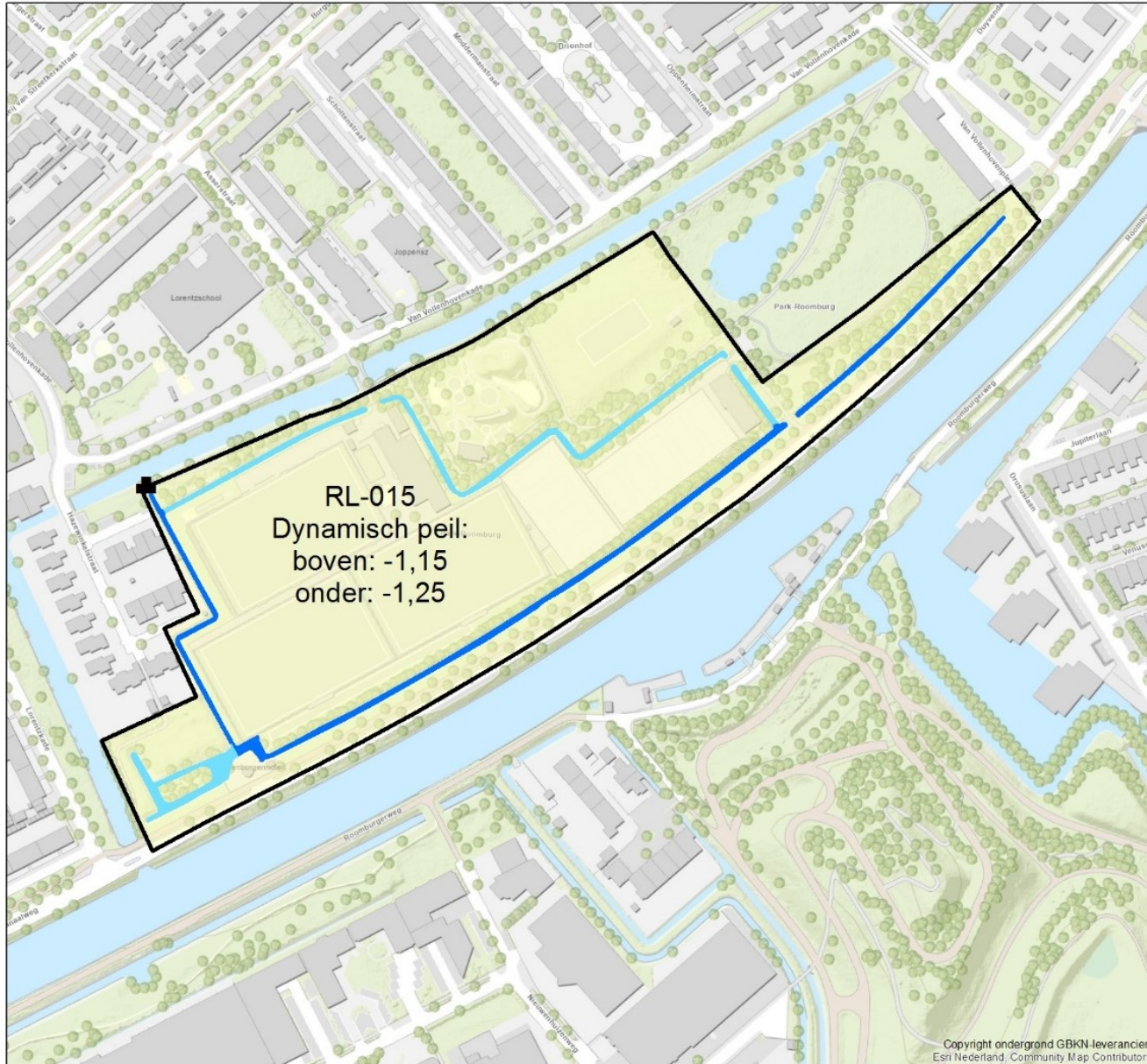
2. Het peilbesluit treedt de dag na de bekendmaking in werking.

Leiden, 24 november 2021,

De verenigde vergadering,

R.A.M. van der Sande,
dijkgraaf





M. Middendorp,
secretaris



Peilvoorstel

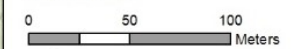
Rodenburger en Cronesteinschepolder Oost

Legenda

-  gemeal
-  overig oppervlaktewater
-  primair oppervlaktewater
-  peilvak

RL-015
 Dynamisch peil:
 boven: -1,15
 onder: -1,25

Maart 2021
 Schaal: 1:2.176



Copyright ondergrond GBKN-leveranciers
 Esri Nederland, Community Map Contributors