



VV-besluit

Registratienummer:
21.009853

De verenigde vergadering van het hoogheemraadschap van Rijnland,

gelezen het voorstel van dijkgraaf en hoogheemraden van 26 oktober 2021, kenmerk 21.049790, Polder Besjeslaan

en gelet op artikel 5.2 van de Waterwet, artikel 6.39 van de Omgevingsverordening Zuid-Holland en de afdeling 3:4 van de Algemene wet bestuursrecht,

besluit:

1. Het peil van de waterstand in Polder Besjeslaan overeenkomstig de bij dit besluit behorende kaart vast te stellen op:

Peilvak	Dynamisch peil Bovengrens	Ondergrens
RL-022.1.1	NAP -1,40 m	NAP -1,50 m
Peilvak	Vast peil	
RL-022.1.2	NAP -1,12 m	

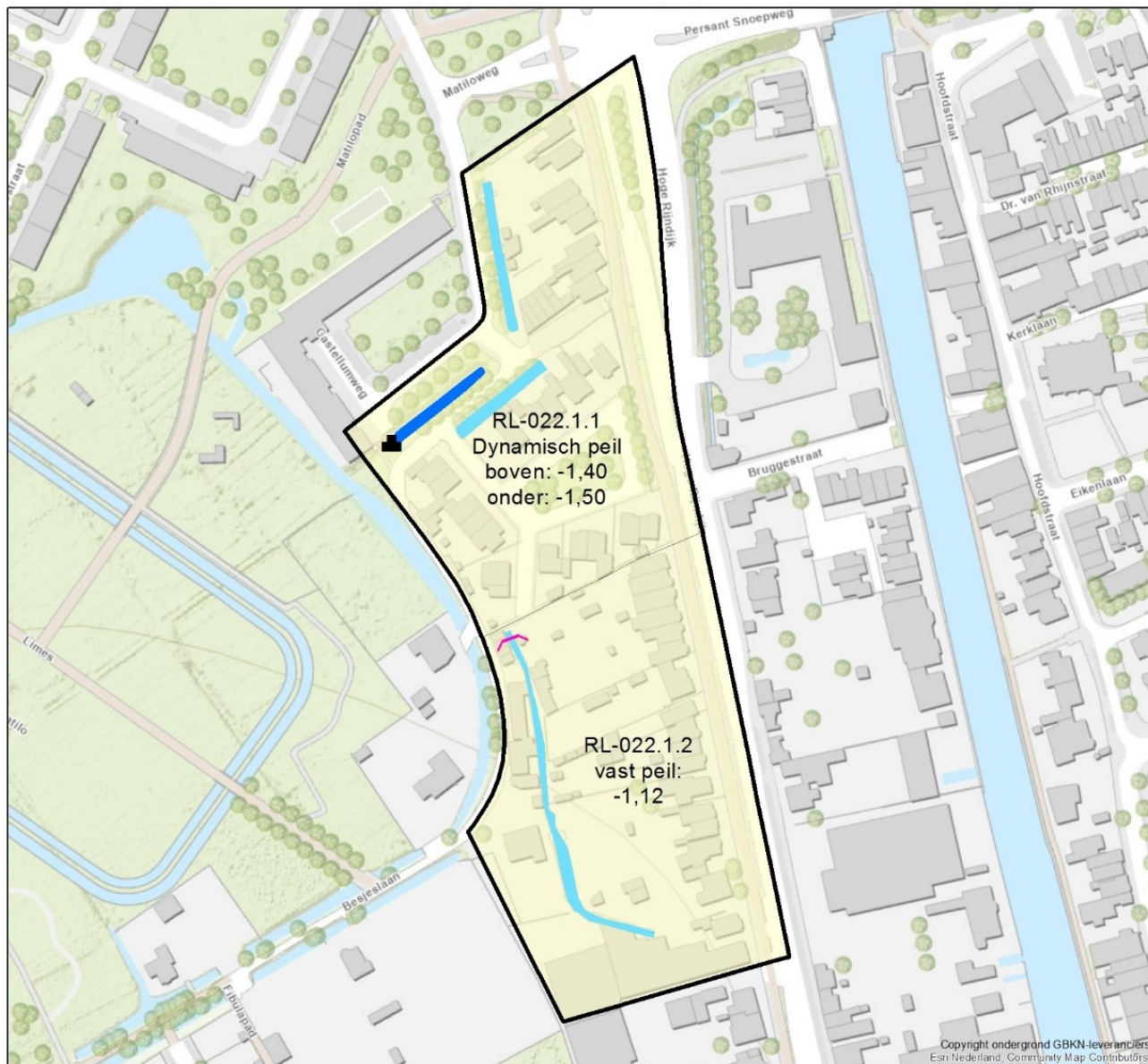
2. Het peilbesluit treedt de dag na de bekendmaking in werking.

Leiden, 24 november 2021

De verenigde vergadering,

R.A.M. van der Sande,
dijkgraaf






M. Middendorp,
secretaris



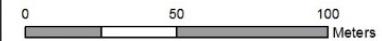
Peilvoorstel

Besjeslaan

Legenda

-  gemaal
-  stuw
-  overig oppervlaktewater
-  primair oppervlaktewater
-  peilvak

Maart 2021
 Schaal: 1:1.416



Copyright ondergrond GBKN-leveranciers
 Esri Nederland, Community Map Contributors