

*Dit document bevat rekenresultaten van AERIUS Calculator. Het betreft de hoogst berekende stikstofbijdragen per stikstofgevoelig Natura 2000-gebied, op basis van rekenpunten die overlappen met habitattypen en/of leefgebieden die aangewezen zijn in het kader van de Wet natuurbescherming, gekoppeld aan een aangewezen soort, of nog onbekend maar mogelijk wel relevant.*

*De berekening op basis van stikstofemissies gaat uit van de componenten ammoniak ( $\text{NH}_3$ ) en/of stikstofoxide ( $\text{NO}_x$ ).*

*Wilt u verder rekenen of gegevens wijzigen? Importeer de pdf dan in Calculator. Voor meer toelichting verwijzen wij u naar de website [www.aerius.nl](http://www.aerius.nl).*

## Berekening Vergunde situatie en Beoogde situatie

- Kenmerken
- Samenvatting emissies
- Depositieresultaten
- Gedetailleerde emissiegegevens

Verdere toelichting over deze PDF kunt u vinden in een bijbehorende leeswijzer. Deze leeswijzer en overige documentatie is te raadplegen via:  
<https://www.aerius.nl/handleidingen-en-leeswijzers>.

# AERIUS CALCULATOR

## Contact

Rechtspersoon	Inrichtingslocatie
Eierfarm Stals Eindhovensebaan	Eindhovensebaan 6, 6031 NB Nederweert

## Activiteit

Omschrijving	AERIUS kenmerk	
Aanvraag 2021	S2s8mqD1aK6X	
Datum berekening	Rekenjaar	Rekenconfiguratie
16 juli 2021, 08:28	2021	Berekend voor natuurgebieden

## Totale emissie

	Situatie 1	Situatie 2	Vershil
NOx	34,40 kg/j	31,88 kg/j	-2,51 kg/j
NH <sub>3</sub>	1.790,18 kg/j	1.269,03 kg/j	-521,15 kg/j

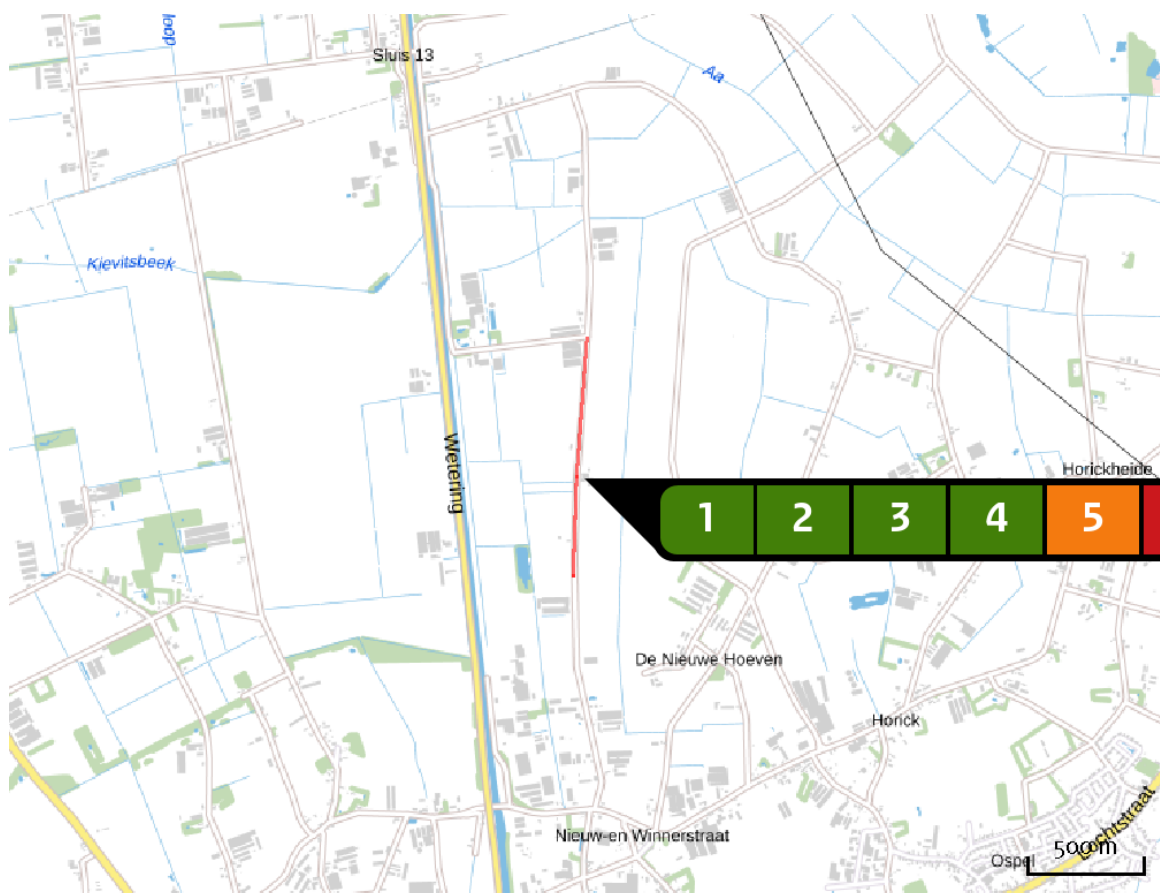
## Resultaten







Hectare met  
hoogste verschil  
(mol/ha/j)

Natuurgebied
Uw berekening heeft geen verschillen opgeleverd boven 0,00 mol/ha/jr.

## Toelichting

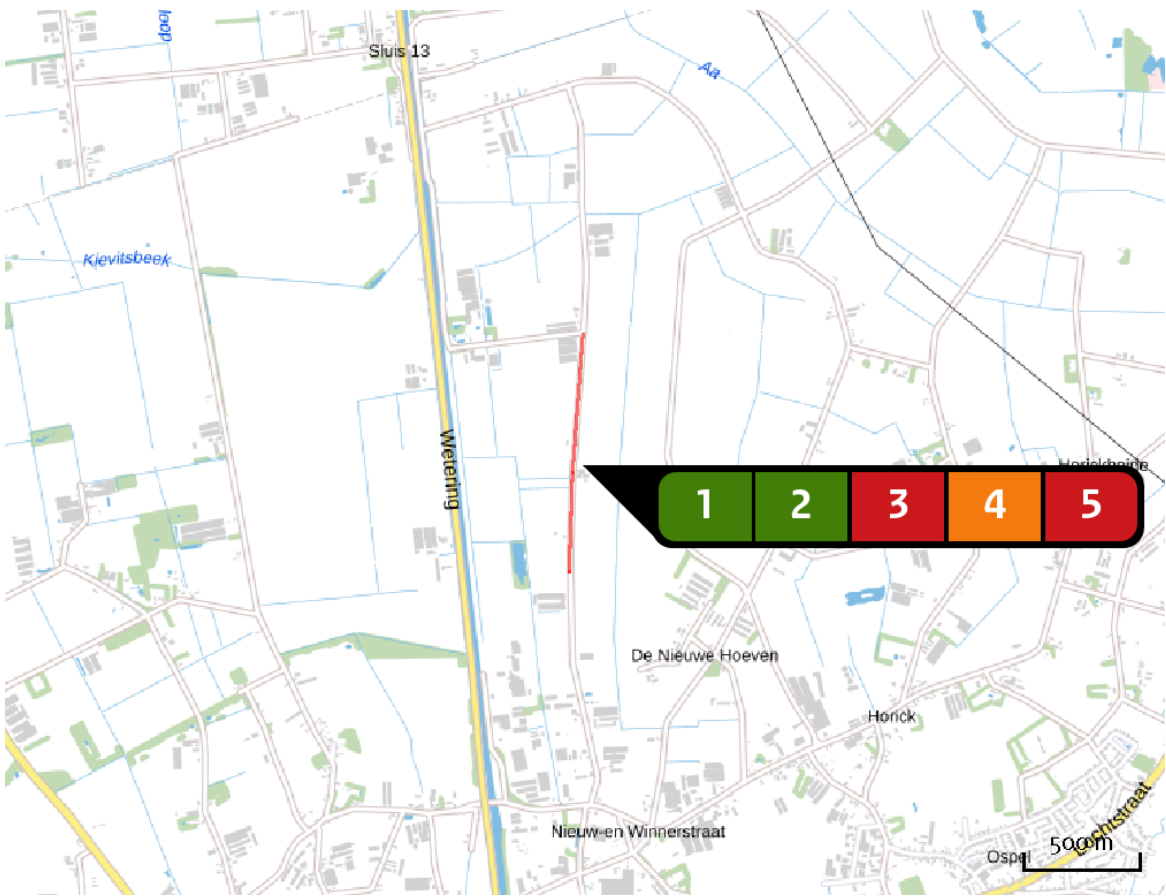
Versilberekening

Locatie  
Vergunde situatieEmissie  
Vergunde situatie

Bron Sector	Emissie NH <sub>3</sub>	Emissie NO <sub>x</sub>
1  Stal 1 Landbouw   Stalemissies	88,00 kg/j	-
2  Stal 2 Landbouw   Stalemissies	910,00 kg/j	-
3  Stal 3 Landbouw   Stalemissies	132,00 kg/j	-
4  Stal 4 Landbouw   Stalemissies	660,00 kg/j	-
5  Woning Wonen en Werken   Woningen	-	3,60 kg/j
6  Mobiele werktuigen Mobiele werktuigen   Landbouw	< 1 kg/j	26,00 kg/j

Bron Sector		Emissie NH <sub>3</sub>	Emissie NO <sub>x</sub>
	CV Installaties Anders...   Anders...	-	1,10 kg/j
	verkeersbewegingen Wegverkeer   Buitenwegen	< 1 kg/j	3,70 kg/j

Locatie  
Beoogde situatie



Emissie  
Beoogde situatie

Bron Sector		Emissie NH <sub>3</sub>	Emissie NO <sub>x</sub>
1	 Stal 1 Landbouw   Stalemissies	637,46 kg/j	-
2	 Stal 2 Landbouw   Stalemissies	631,41 kg/j	-
3	 Verkeersbewegingen Wegverkeer   Buitenwegen	< 1 kg/j	2,88 kg/j
4	 Woning Wonen en Werken   Woningen	-	3,00 kg/j
5	 Mobiele werktuigen Mobiele werktuigen   Landbouw	< 1 kg/j	26,00 kg/j

Resultaten  
stikstof  
gevoelige  
Natura 2000  
gebieden  
(mol/ha/j)

Natuurgebied	Hectare met hoogste verschil		Verskil	Verskil op (bijna) overbelaste hexagonalen*
Kempenland-West	0,01	0,00	0,00	
Vlijmens Ven, Moerputten & Bossche Broek	0,01	0,00	0,00	
Savelsbos	0,01	0,00	0,00	
Kampina & Oisterwijkse Vennen	0,01	0,00	0,00	
Rijntakken	0,01	0,00	0,00	
Loonse en Drunense Duinen & Leemkuilen	0,01	0,00	0,00	
Veluwe	0,01	0,00	0,00	
Noorbeemden & Hoogbos	0,01	0,00	0,00	
Geuldal	0,01	0,00	0,00	
Bemelerberg & Schiepersberg	0,01	0,00	0,00	
Sint Pietersberg & Jekerdal	0,01	0,00	0,00	
Regte Heide & Riels Laag	0,01	0,00	0,00	
Ulvenhoutse Bos	0,01	0,00	0,00	
Kunderberg	0,01	0,00	0,00	
Landgoederen Brummen	0,01	0,00	0,00	
Geleenbeekdal	0,01	0,00	0,00	
Leenderbos, Groote Heide & De Plateaux	0,01	0,01	0,00	
De Bruuk	0,01	0,01	0,00	
Brunssummerheide	0,01	0,01	0,00	
Bunder- en Elslooërbos	0,01	0,01	0,00	

Natuurgebied	Hectare met hoogste verschil		Verschil	Verschil op (bijna) overbelaste hexagonen*
	Situatie 1	Situatie 2		
Oeffelter Meent	0,01	0,01	0,00	
Sint Jansberg	0,01	0,01	0,00	
Zeldersche Driessen	0,01	0,01	0,00	
Roerdal	0,01	0,01	0,00	
Maasduinen	0,02	0,01	0,00	
Meinweg	0,02	0,01	0,00	
Boschhuizerbergen	0,03	0,02	- 0,01	
Swalmdal	0,03	0,02	- 0,01	
Deurnsche Peel & Mariapeel	0,04	0,03	- 0,01	
Weerter- en Budelerbergen & Ringselven	0,03	0,02	- 0,01	
Strabrechtse Heide & Beuven	0,03	0,02	- 0,01	
Leudal	0,05	0,04	- 0,01	-0,02
Sarsven en De Banen	0,16	0,08	- 0,07	
Groote Peel	0,28	0,19	- 0,10	

\* Als de hoogste depositietoename plaatsvindt op een hexagoon waar géén sprake is van een (naderende) stikstofoverbelasting, dan is de hoogste toename op een hexagoon met wel een (naderende) stikstofoverbelasting in deze kolom weergegeven.

Resultaten  
per  
habitatype  
(mol/ha/j)voor de 10  
stikstofgevoelige  
Natura 2000-  
gebieden met het  
hoogste resultaat

## Kempenland-West

Habitatype	Hectare met hoogste verschil		Verskil	Verskil op (bijna) overbelaste hexagonalen*
	Situatie 1	Situatie 2		
H2310 Stuifzandheiden met struikhei	0,01	0,00	0,00	
H7150 Pioniervegetaties met snavelbiezen	0,01	0,00	0,00	
H3130 Zwakgebufferde vennen	0,01	0,00	0,00	
H4010A Vochtige heiden (hogere zandgronden)	0,01	0,00	0,00	
H4030 Droge heiden	0,01	0,00	0,00	
H3160 Zure vennen	0,01	0,00	0,00	
ZGH3160 Zure vennen	0,01	0,00	0,00	
Lg03 Zwakgebufferde sloot	0,01	0,00	0,00	
ZGH4010A Vochtige heiden (hogere zandgronden)	0,01	0,00	0,00	
ZGH4030 Droge heiden	0,01	0,00	0,00	
H6410 Blauwgraslanden	0,01	0,01	0,00	
H91EoC Vochtige alluviale bossen (beekbegeleidende bossen)	0,01	0,00	0,00	
ZGH91EoC Vochtige alluviale bossen (beekbegeleidende bossen)	0,01	0,01	0,00	-
L3130 Zwakgebufferde vennen	0,01	0,01	0,00	



## Vlijmens Ven, Moerputten &amp; Bossche Broek

Habitatype	Hectare met hoogste verschil		Verskil	Verskil op (bijna) overbelaste hexagonalen*
	Situatie 1	Situatie 2		
Lgo3 Zwakgebufferde sloot	0,01	0,00	0,00	
H6510A Glanshaver- en vossenstaarthooilanden (glanshaver)	0,01	0,00	0,00	
H6410 Blauwgraslanden	0,01	0,00	0,00	

## Savelsbos

Habitatype	Hectare met hoogste verschil		Verskil	Verskil op (bijna) overbelaste hexagonalen*
	Situatie 1	Situatie 2		
Hg160B Eiken-haagbeukenbossen (heuvelland)	0,01	0,00	0,00	
ZGH6430C Ruigten en zomen (droge bosranden)	0,01	0,00	0,00	
Hg120 Beuken-eikenbossen met hulst	0,01	0,00	0,00	
H6110 Pionierbegroeiingen op rotsbodem	0,01	0,00	0,00	
H6210 Kalkgraslanden	0,01	0,00	0,00	

## Kampina &amp; Oisterwijkse Vennen

Habitatype	Hectare met hoogste verschil		Vershil	Vershil op (bijna) overbelaste hexagonalen*
Situatie 1	Situatie 2			
H3160 Zure vennen	0,01	0,00	0,00	
H7150 Pioniervegetaties met snavelbiezen	0,01	0,00	0,00	
L4030 Droge heiden	0,01	0,00	0,00	
Lgo4 Zuur ven	0,01	0,00	0,00	
Lg09 Droog struisgrasland	0,01	0,00	0,00	
H4030 Droge heiden	0,01	0,00	0,00	
H4010A Vochtige heiden (hogere zandgronden)	0,01	0,00	0,00	
H2310 Stuifzandheiden met struikhei	0,01	0,00	0,00	
H3130 Zwakgebufferde vennen	0,01	0,00	0,00	
Lgo3 Zwakgebufferde sloot	0,01	0,00	0,00	
H7110B Actieve hoogvenen (heideveentjes)	0,01	0,00	0,00	
Lgo2 Geïsoleerde meander en petgat	0,01	0,00	0,00	
H7210 Galigaanmoerassen	0,01	0,00	0,00	
H9190 Oude eikenbossen	0,01	0,00	0,00	
H91EoC Vochtige alluviale bossen (beekbegeleidende bossen)	0,01	0,00	0,00	
L4010A Vochtige heiden (hogere zandgronden)	0,01	0,01	0,00	
H3110 Zeer zwakgebufferde vennen	0,01	0,01	0,00	
ZGH3160 Zure vennen	0,01	0,01	0,00	
H2330 Zandverstuivingen	0,01	0,01	0,00	

## Kampina &amp; Oisterwijkse Vennen

Habitattype	Hectare met hoogste verschil		Verskil	Verskil op (bijna) overbelaste hexagonen*
	Situatie 1	Situatie 2		
H6410 Blauwgraslanden	0,01	0,01	0,00	

## Rijntakken

Habitatype	Hectare met hoogste verschil		Verskil	Verskil op (bijna) overbelaste hexagonalen*
	Situatie 1	Situatie 2		
ZGLg11 Kamgrasweide & Bloemrijk weidevogelgrasland van het rivieren- en zeekleigebied	0,01	0,00	0,00	
ZGLgo8 Nat, matig voedselrijk grasland	0,01	0,00	0,00	
Lgo8 Nat, matig voedselrijk grasland	0,01	0,00	0,00	
Lg11 Kamgrasweide & Bloemrijk weidevogelgrasland van het rivieren- en zeekleigebied	0,01	0,00	0,00	
H6120 Stroomdalgraslanden	0,01	0,01	0,00	
Lgo2 Geïsoleerde meander en petgat	0,01	0,01	0,00	
ZGLgo2 Geïsoleerde meander en petgat	0,01	0,01	0,00	
H6510A Glanshaver- en vossenstaarthooilanden (glanshaver)	0,01	0,00	0,00	
H3150 Meren met krabbenscheer en fonteinkruiden, buiten afgesloten zeearmen	0,01	0,00	0,00	
Lgo7 Dotterbloemgrasland van veen en klei	0,01	0,00	0,00	
ZGLgo7 Dotterbloemgrasland van veen en klei	0,01	0,00	0,00	
H91Fo Droge hardhoutooibossen	0,01	0,00	0,00	
H91EoB Vochtige alluviale bossen (essen- iepenbossen)	0,01	0,00	0,00	
ZGH3150 Meren met krabbenscheer en fonteinkruiden, buiten afgesloten zeearmen	0,01	0,01	0,00	
H6430C Ruigten en zomen (droge bosranden)	0,01	0,01	0,00	

## Rijntakken

Habitatype	Hectare met hoogste verschil		Verskil	Verskil op (bijna) overbelaste hexagonen*
	Situatie 1	Situatie 2		
H9999:38 Habitatype onbekend/onzeker KDW op basis meest kritische relevante type (H6120).	0,01	0,01	0,00	

## Loonse en Drunense Duinen &amp; Leemkuilen

Habitatype	Hectare met hoogste verschil		Verskil	Verskil op (bijna) overbelaste hexagonen*
	Situatie 1	Situatie 2		
H2330 Zandverstuivingen	0,01	0,00	0,00	
H9190 Oude eikenbossen	0,01	0,00	0,00	
H91EoC Vochtige alluviale bossen (beekbegeleidende bossen)	0,01	0,00	0,00	
H3130 Zwakgebufferde vennen	0,01	0,00	0,00	
H2310 Stuifzandheiden met struikhei	0,01	0,00	0,00	
Lgo2 Geïsoleerde meander en petgat	0,01	0,00	0,00	
H9160A Eiken-haagbeukenbossen (hogere zandgronden)	0,01	0,00	0,00	

## Veluwe

Habitatype	Hectare met hoogste verschil			Vershil op (bijna) overbelaste hexagonalen*
	Situatie 1	Situatie 2	Vershil	
Hg120 Beuken-eikenbossen met hulst	0,01	0,00	0,00	
Lg14 Eiken- en beukenbos van lemige zandgronden	0,01	0,00	0,00	
ZGL4030 Droge heiden	0,01	0,00	0,00	
Lg13 Bos van arme zandgronden	0,01	0,00	0,00	
ZGLg14 Eiken- en beukenbos van lemige zandgronden	0,01	0,00	0,00	
H5130 Jeneverbesstruwelen	0,01	0,00	0,00	
Hg190 Oude eikenbossen	0,01	0,00	0,00	
H2310 Stuifzandheiden met struikhei	0,01	0,00	0,00	
H4030 Droge heiden	0,01	0,00	0,00	
ZGLg13 Bos van arme zandgronden	0,01	0,00	0,00	
Lg09 Droog struisgrasland	0,01	0,00	0,00	
H2330 Zandverstuivingen	0,01	0,00	0,00	
H6230 Heischrale graslanden	0,01	0,00	0,00	
L4030 Droge heiden	0,01	0,00	0,00	
ZGLg01 Permanente bron & Langzaam stromende bovenloop	0,01	0,00	0,00	
ZGH4030 Droge heiden	0,01	0,00	0,00	
ZGLg09 Droog struisgrasland	0,01	0,00	0,00	
ZGHg120 Beuken-eikenbossen met hulst	0,01	0,00	0,00	

## Veluwe

Habitatype	Hectare met hoogste verschil		Verschil	Verschil op (bijna) overbelaste hexagonen*
	Situatie 1	Situatie 2		
ZGH6230 Heischrale graslanden	0,01	0,00	0,00	
ZGH9190 Oude eikenbossen	0,01	0,00	0,00	
Lg01 Permanente bron & Langzaam stromende bovenloop	0,01	0,00	0,00	
H7150 Pioniervegetaties met snavelbiezen	0,01	0,00	0,00	
H91EoC Vochtige alluviale bossen (beekbegeleidende bossen)	0,01	0,00	0,00	
H4010A Vochtige heiden (hogere zandgronden)	0,01	0,00	0,00	
ZGH2310 Stuifzandheiden met struikhei	0,01	0,00	0,00	
ZGH5130 Jeneverbesstruwelen	0,01	0,00	0,00	
H3160 Zure vennen	0,01	0,00	0,00	

## Noorbeemden &amp; Hoogbos

Habitatype	Hectare met hoogste verschil		Verschil	Verschil op (bijna) overbelaste hexagonen*
	Situatie 1	Situatie 2		
H91EoC Vochtige alluviale bossen (beekbegeleidende bossen)	0,01	0,00	0,00	-
H9160B Eiken-haagbeukenbossen (heuvelland)	0,01	0,00	0,00	

## Geuldal

Habitatype	Hectare met hoogste verschil		Verskil	Verskil op (bijna) overbelaste hexagonen*
	Situatie 1	Situatie 2		
H6210 Kalkgraslanden	0,01	0,00	0,00	
H6110 Pionierbegroeiingen op rotsbodem	0,01	0,00	0,00	
H9110 Veldbies-beukenbossen	0,01	0,00	0,00	
H9160B Eiken-haagbeukenbossen (heuvelland)	0,01	0,00	0,00	
H6430C Ruigten en zomen (droge bosranden)	0,01	0,00	0,00	
H9120 Beuken-eikenbossen met hulst	0,01	0,00	0,00	
H6510A Glanshaver- en vossenstaarthooilanden (glanshaver)	0,01	0,00	0,00	
H6230dkr Heischrale graslanden, droog kalkrijk	0,01	0,00	0,00	
H91EoC Vochtige alluviale bossen (beekbegeleidende bossen)	0,01	0,00	0,00	
H7220 Kalktufbronnen	0,01	0,01	0,00	
H7230 Kalkmoerassen	0,01	0,01	0,00	

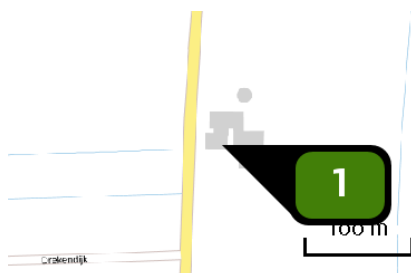
## Bemelerberg &amp; Schiepersberg

Habitatype	Hectare met hoogste verschil		Verskil	Verskil op (bijna) overbelaste hexagonen*
	Situatie 1	Situatie 2		
H9160B Eiken-haagbeukenbossen (heuvelland)	0,01	0,00	0,00	
H6210 Kalkgraslanden	0,01	0,00	0,00	
H6110 Pionierbegroeiingen op rotsbodem	0,01	0,00	0,00	
H6230dkr Heischrale graslanden, droog kalkrijk	0,01	0,00	0,00	



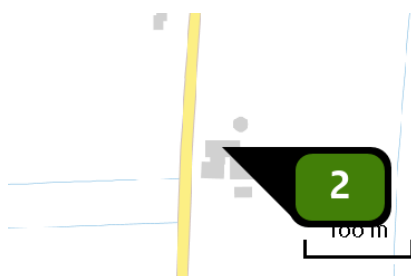
- \* Als de hoogste depositietoename plaatsvindt op een hexagoon waar géén sprake is van een (naderende) stikstofoverbelasting, dan is de hoogste toename op een hexagoon met wel een (naderende) stikstofoverbelasting in deze kolom weergegeven.

Emissie  
(per bron)  
Vergunde situatie




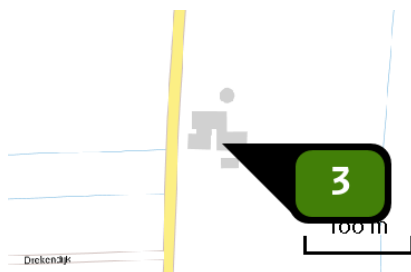
Naam **Stal 1**  
Locatie (X,Y) **180790, 369495**  
Uitstoothoogte **1,5 m**  
Warmteinhoud **0,000 MW**  
NH<sub>3</sub> **88,00 kg/j**

Dier	RAV code	Omschrijving	Aantal dieren	Stof	Emissiefactor (kg/dier/j)	Emissie
	A 3.100	overige huisvestingssystemen (Rundvee; vrouwelijk jongvee tot 2 jaar) (Overig)	20	NH <sub>3</sub>	4,400	88,00 kg/j



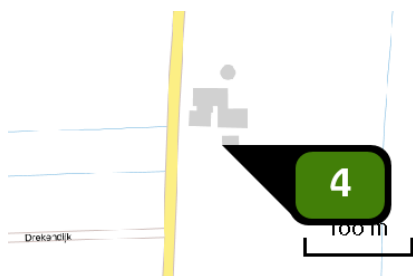
Naam **Stal 2**  
Locatie (X,Y) **180794, 369520**  
Uitstoothoogte **6,0 m**  
Warmteinhoud **0,000 MW**  
NH<sub>3</sub> **910,00 kg/j**

Dier	RAV code	Omschrijving	Aantal dieren	Stof	Emissiefactor (kg/dier/j)	Emissie
	A 1.100	overige huisvestingssystemen (Rundvee; melk- en kalfkoeien ouder dan 2 jaar) (Overig)	70	NH <sub>3</sub>	13,000	910,00 kg/j



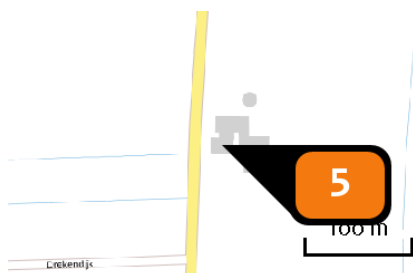
Naam **Stal 3**  
Locatie (X,Y) **180806, 369497**  
Uitstoothoogte **5,5 m**  
Warmteinhoud **0,000 MW**  
NH<sub>3</sub> **132,00 kg/j**

Dier	RAV code	Omschrijving	Aantal dieren	Stof	Emissiefactor (kg/dier/j)	Emissie
	A 3.100	overige huisvestingssystemen (Rundvee; vrouwelijk jongvee tot 2 jaar) (Overig)	30	NH <sub>3</sub>	4,400	132,00 kg/j

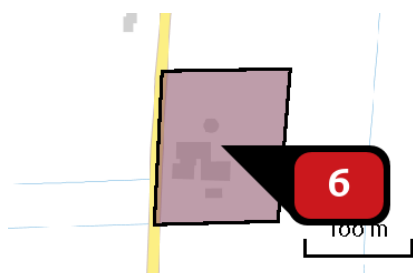


Naam **Stal 4**  
 Locatie (X,Y) **180805, 369474**  
 Uitstoothoogte **2,7 m**  
 Temperatuur emissie **11,85 °C**  
 Uittreeddiameter **0,5 m**  
 Uittreedrichting **Verticaal geforceerd**  
 Uittreedsnelheid **4,0 m/s**  
 NH<sub>3</sub> **660,00 kg/j**

Dier	RAV code	Omschrijving	Aantal dieren	Stof	Emissiefactor (kg/dier/j)	Emissie
	D 3.100	overige huisvestingssystemen (Varkens; vleesvarkens, opfokberen van circa 25 kg tot 7 maanden, opfokzeugen van circa 25 kg tot eerste dekking ) (Overig)	220	NH <sub>3</sub>	3,000	660,00 kg/j

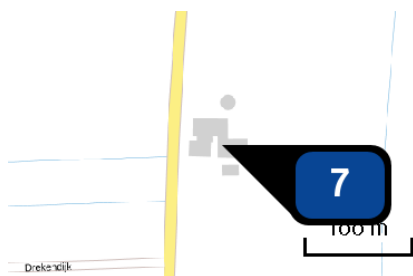


Naam **Woning**  
 Locatie (X,Y) **180785, 369499**  
 Uitstoothoogte **1,0 m**  
 Warmteinhoud **0,000 MW**  
 Temporele variatie **Continue emissie**  
 NO<sub>x</sub> **3,60 kg/j**

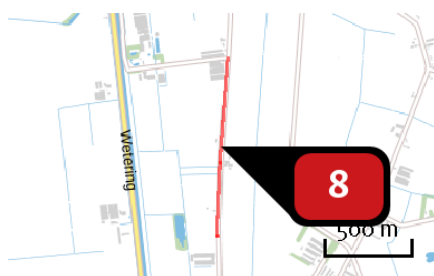


Naam **Mobiele werktuigen**  
 Locatie (X,Y) **180821, 369522**  
 NO<sub>x</sub> **26,00 kg/j**  
 NH<sub>3</sub> **< 1 kg/j**

Voertuig	Omschrijving	Brandstof verbruik (l/j)	Stationair bedrijf (uren/j)	Cilinder inhoud (l)	Stof	Emissie
STAGE II, 75 <= kW < 130, bouwjaar 2003 (Diesel)	Mobiele werktuigen	1.500	0	0,0	NO <sub>x</sub> NH <sub>3</sub>	26,00 kg/j < 1 kg/j



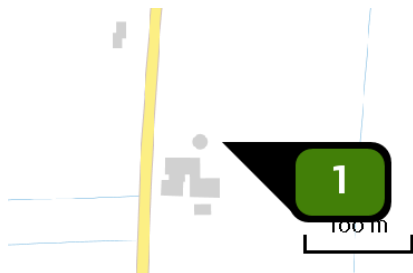
Naam CV Installaties  
Locatie (X,Y) 180806, 369502  
Uitstoothoogte 5,0 m  
Warmteinhoud 0,000 MW  
Temporele variatie Continue emissie  
NOx 1,10 kg/j



Naam verkeersbewegingen  
Locatie (X,Y) 180765, 369606  
NOx 3,70 kg/j  
NH3 < 1 kg/j

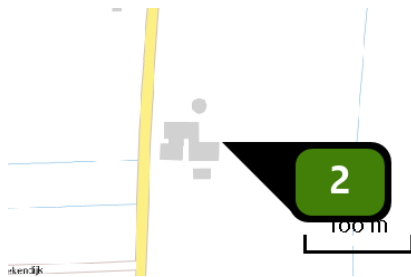
Soort	Voertuig	Aantal voertuigen	Stof	Emissie
Standaard	Licht verkeer	4.380,0 / jaar	NOx NH3	1,14 kg/j < 1 kg/j
Standaard	Zwaar vrachtverkeer	684,0 / jaar	NOx NH3	2,55 kg/j < 1 kg/j

Emissie  
(per bron)  
Beoogde situatie



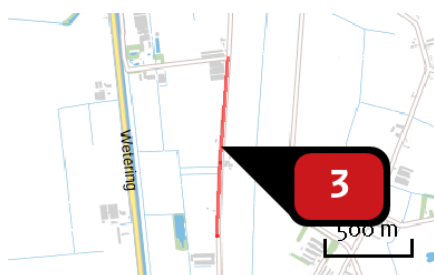
Naam **Stal 1**  
Locatie (X,Y) **180831, 369541**  
Uitstoothoogte **7,7 m**  
Temperatuur emissie **11,85 °C**  
Uittreeddiameter **0,9 m**  
Uittreedrichting **Verticaal geforceerd**  
Uittreedsnelheid **4,0 m/s**  
NH<sub>3</sub> **637,46 kg/j**

Dier	RAV code	Omschrijving	Aantal dieren	Stof	Emissiefactor (kg/dier/j)	Emissie
	E 2.11.2.2	volièrehuisvesting; 45 - 55% van de leefruimte roosters met daaronder een mestband met beluchting. Mestbanden minimaal tweemaal per week afdraaien. Roosters minimaal in twee etages; beluchtingcapaciteit minimaal 0,5 m <sup>3</sup> per dier per uur (Kippen; legkippen en (groot-) ouderdieren van legrassen) (BWL 2004.10)	18.972	NH <sub>3</sub>	0,042	<del>796,82 kg/j</del>
	E 7.10	strooiselschuif bij volièrehuisvesting; 20% emissiereductie ammoniak en 20% emissiereductie fijnstof (Kippen; additionele technieken voor emissiereductie van fijnstof en ammoniak) (BWL 2017.02)		NH <sub>3</sub>		637,46 kg/j



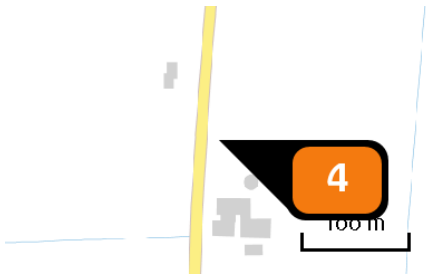
Naam	Stal 2
Locatie (X,Y)	180832, 369508
Uitstoothoogte	7,7 m
Temperatuur emissie	11,85 °C
Uittreeddiameter	0,9 m
Uittreedrichting	Verticaal geforceerd
Uittreedsnelheid	4,0 m/s
NH <sub>3</sub>	631,41 kg/j

Dier	RAV code	Omschrijving	Aantal dieren	Stof	Emissiefactor (kg/dier/j)	Emissie
	E 2.11.2.2	volièrehuisvesting; 45 - 55% van de leefruimte roosters met daaronder een mestband met beluchting. Mestbanden minimaal tweemaal per week afdraaien. Roosters minimaal in twee etages; beluchtingcapaciteit minimaal 0,5 m <sup>3</sup> per dier per uur (Kippen; legkippen en (groot-) ouderdieren van legrassen) (BWL 2004.10)	18.792	NH <sub>3</sub>	0,042	789,26 kg/j
	E 7.10	strooiselschuif bij volièrehuisvesting; 20% emissiereductie ammoniak en 20% emissiereductie fijnstof (Kippen; additionele technieken voor emissiereductie van fijnstof en ammoniak) (BWL 2017.02)		NH <sub>3</sub>		631,41 kg/j

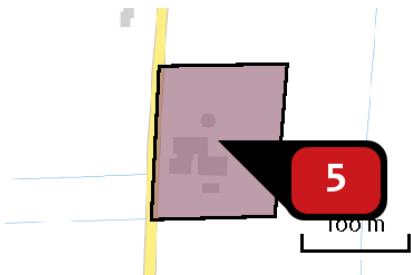


Naam	Verkeersbewegingen
Locatie (X,Y)	180765, 369606
NO <sub>x</sub>	2,88 kg/j
NH <sub>3</sub>	< 1 kg/j

Soort	Voertuig	Aantal voertuigen	Stof	Emissie
Standaard	Licht verkeer	4.380,0 / jaar	NO <sub>x</sub> NH <sub>3</sub>	1,14 kg/j < 1 kg/j
Standaard	Zwaar vrachtverkeer	466,0 / jaar	NO <sub>x</sub> NH <sub>3</sub>	1,74 kg/j < 1 kg/j



Naam: **Woning**  
Locatie (X,Y): **180781, 369581**  
Uitstoothoogte: **1,0 m**  
Warmteinhoud: **0,000 MW**  
Temporele variatie: **Continue emissie**  
NOx: **3,00 kg/j**



Naam: **Mobiele werktuigen**  
Locatie (X,Y): **180821, 369522**  
NOx: **26,00 kg/j**  
NH3: **< 1 kg/j**

Voertuig	Omschrijving	Brandstof verbruik (l/j)	Stationair bedrijf (uren/j)	Cilinder inhoud (l)	Stof	Emissie
STAGE II, 75 <= kW < 130, bouwjaar 2003 (Diesel)	Mobiele werktuigen	1.500	0	0,0	NOx NH3	26,00 kg/j < 1 kg/j

## Disclaimer

Hoewel verstrekte gegevens kunnen dienen ter onderbouwing van een vergunningaanvraag, kunnen er geen rechten aan worden ontleend. De eigenaar van AERIUS aanvaardt geen aansprakelijkheid voor de inhoud van de door de gebruiker aangeboden informatie. Bovenstaande gegevens zijn enkel bruikbaar tot er een nieuwe versie van AERIUS beschikbaar is. AERIUS is een geregistreerd handelsmerk in Europa. Alle rechten die niet expliciet worden verleend, zijn voorbehouden.

## Rekenbasis

Deze berekening is tot stand gekomen op basis van:

AERIUS            versie 2020\_20210525\_2040287d5b

Database        versie 2020\_20210713\_c09c249ebe

Voor meer informatie over de gebruikte methodiek en data zie:

<https://www.aerius.nl/nl/factsheets/release/aerius-calculator-2020>