

Dit document bevat rekenresultaten van AERIUS Calculator. Het betreft de hoogst berekende stikstofbijdragen per stikstofgevoelig Natura 2000-gebied, op basis van rekenpunten die overlappen met habitattypen en/of leefgebieden die aangewezen zijn in het kader van de Wet natuurbescherming, gekoppeld aan een aangewezen soort, of nog onbekend maar mogelijk wel relevant.

De berekening op basis van stikstofemissies gaat uit van de componenten ammoniak (NH_3) en/of stikstofoxide (NO_x).

Wilt u verder rekenen of gegevens wijzigen? Importeer de pdf dan in Calculator. Voor meer toelichting verwijzen wij u naar de website www.aerius.nl.

Berekening Gebruiksfase

- Kenmerken
- Samenvatting emissies
- Depositieresultaten
- Gedetailleerde emissiegegevens

Verdere toelichting over deze PDF kunt u vinden in een bijbehorende leeswijzer. Deze leeswijzer en overige documentatie is te raadplegen via:
<https://www.aerius.nl/handleidingen-en-leeswijzers>.

AERIUS CALCULATOR

Contact

Rechtspersoon	Inrichtingslocatie
Mees Ruimte & Milieu	Groene Hilledijk 301, 3075EA Rotterdam

Activiteit

Omschrijving	AERIUS kenmerk
Ontwikkeling Zuiderhof fase 3a	S2P6DgfBjqCg

Datum berekening	Rekenjaar	Rekenconfiguratie
21 december 2020, 13:18	2020	Berekend voor natuurgebieden

Totale emissie

Situatie 1	
NOx	2,09 kg/j
NH ₃	< 1 kg/j

Resultaten

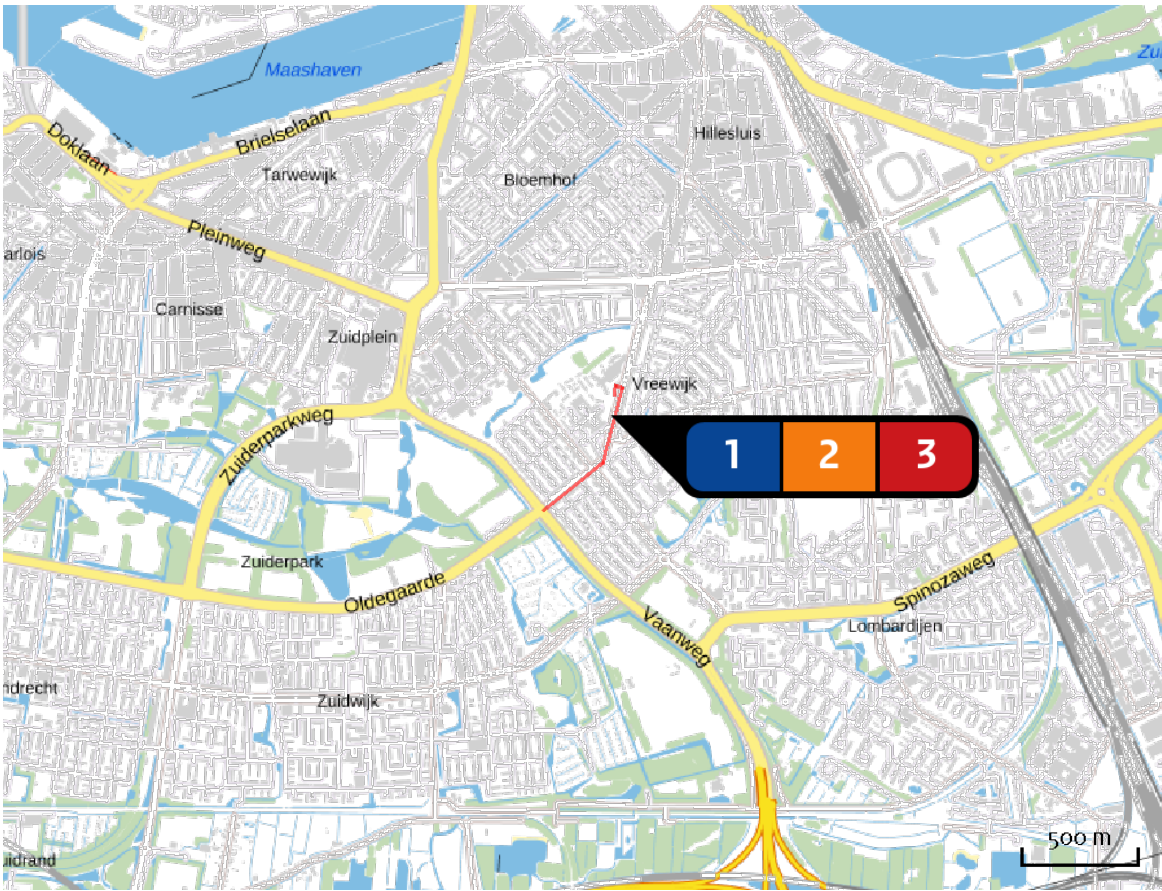
Hectare met
hoogste bijdrage
(mol/ha/j)

Natuurgebied
Uw berekening heeft geen depositieresultaten opgeleverd boven 0,00 mol/ha/jr.



Toelichting

Gebruiksfase beoogde woningbouw

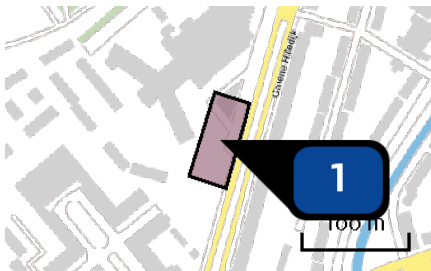
Locatie
Gebruiksfase



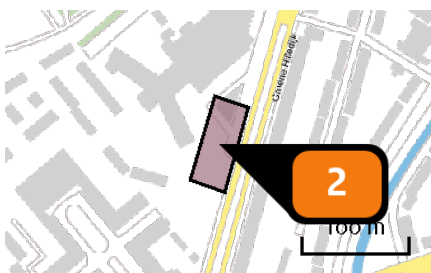
Emissie
Gebruiksfase

Bron Sector		Emissie NH ₃	Emissie NO _x
1	Plangebied ... Anders... Anders...	-	-
2	 Woningen Wonen en Werken Woningen	-	-
3	 Wegverkeer gebruiksfase Wegverkeer Binnen bebouwde kom	< 1 kg/j	2,09 kg/j

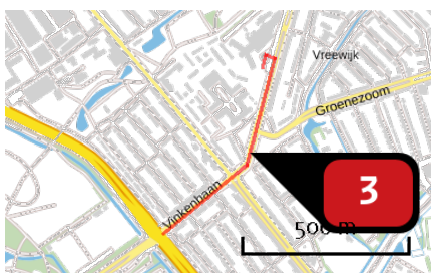
Emissie
(per bron)
Gebruiksfase



Naam **Plangebied**
 Locatie (X,Y) **94293, 433348**
 Uitstoothoogte **0,0 m**
 Oppervlakte **0,3 ha**
 Spreiding **0,0 m**
 Warmteinhoud **0,000 MW**
 Temporele variatie **Continue emissie**



Naam **Woningen**
 Locatie (X,Y) **94293, 433348**
 Uitstoothoogte **1,0 m**
 Oppervlakte **0,3 ha**
 Spreiding **0,5 m**
 Warmteinhoud **0,000 MW**
 Temporele variatie **Continue emissie**



Naam **Wegverkeer gebruiksfase**
 Locatie (X,Y) **94256, 433097**
 NOx **2,09 kg/j**
 NH3 **< 1 kg/j**

Soort	Voertuig	Aantal voertuigen	Stof	Emissie
Standaard	Licht verkeer	23,0 / etmaal	NOx NH3	2,09 kg/j < 1 kg/j

Disclaimer

Hoewel verstrekte gegevens kunnen dienen ter onderbouwing van een vergunningaanvraag, kunnen er geen rechten aan worden ontleend. De eigenaar van AERIUS aanvaardt geen aansprakelijkheid voor de inhoud van de door de gebruiker aangeboden informatie. Bovenstaande gegevens zijn enkel bruikbaar tot er een nieuwe versie van AERIUS beschikbaar is. AERIUS is een geregistreerd handelsmerk in Europa. Alle rechten die niet expliciet worden verleend, zijn voorbehouden.

Rekenbasis

Deze berekening is tot stand gekomen op basis van:

AERIUS versie 2020_20201216_c759386971

Database versie 2020_20201216_c759386971

Voor meer informatie over de gebruikte methodiek en data zie:

<https://www.aerius.nl/nl/factsheets/release/aerius-calculator-2020>